

Република Србија
Општина Стара Пазова
ОПШТИНСКА УПРАВА
ОДЕЉЕЊЕ ЗА УРБАНИЗАМ И ГРАЂЕЊЕ
Број: ROP-SPZ-345-LOC-2/2021
Дана: 27.07.2021. године
СТАРА ПАЗОВА, Светосавска бр.11
Тел: 022/310-170

ЛОКАЦИЈСКИ УСЛОВИ
ЗА ИЗГРАДЊУ СТАМБЕНОГ ОБЈЕКТА
на кат. парц. бр. 1261/50 к.о. Стара Пазова
у Старој Пазови у улици Јована Дучића бб
Блок 54

Законски основ за израду локацијских услова: Локацијски услови израђују се на основу члана 53а. Закона о планирању и изградњи („Сл. гласник Републике Србије“, бр. 72/09, 81/09, 64/10, 24/11, 121/12, 42/13, 50/13, 98/13, 132/14, 145/14, 83/2018 (чл. 105-110 нису у пречишћеном тексту), 31/2019, 37/19 др. Закон, 9/20 (чл. 50-55 нису у пречишћеном тексту) и 52/2021), Правилника о поступку спровођења обједињене процедуре електронском путем („Сл. гласник Републике Србије“, бр. 68/19), Уредбе о локацијским условима („Сл. гласник Републике Србије“, бр. 115/20), члана 17. Одлуке о организацији Општинске управе општине Стара Пазова („Сл. лист општина Срема“, број 40/19), по Решењу о давању овлашћења од стране начелника Општинске управе Стара Пазова бр. 031-111/2021-III од 21.07.2021. год.

Плански документ: План генералне регулације за насеље Стара Пазова („Сл. лист општина Срема“, бр. 11/17 и 43/20).

Подносилац захтева: **СТЕФАН КРАСИЋ**

из Старе Пазове,

Пуномоћник: Тамара Шаренац Рајковић

из Свилајнца.

Број и дан подношења захтева: ROP-SPZ-345-LOC-2/2021 од 16.04.2021. године.

Подаци о локацији: Зона 2 - Зона новог породичног становања намењена је породичној стамбеној изградњи и садржајима комплементарним становању, изузев изградње пољопривредних газдинстава као вида рада уз становање - Блок 54.

Катастарска парцела: Према увиду у Јавни приступ Републичког геодетског завода кат. парц. бр. 1261/50 к.о. Стара Пазова, уписана у лист непокретности бр. 10824 к.о. Стара Пазова у површини од 08а 93м².

Намена парцеле: Зона новог породичног становања Део насеља намењен породичном становању уз могућност изградње и компатибилних намена (Пословање у оквиру стамбено пословних комплекса; Трговина на мало; Угоститељство; Занатство и услуге; Комунални и саобраћајни објекти у функцији становања; Здравство, дечија заштита; Образовање; Култура; Верски објекти; Спортско рекреативни објекти и површине (ограничење у површини парцеле)).

У стамбеној зони није могућа градња производних објеката и складишта као основног садржаја парцеле, затим изградња индустријских или производних погона који буком, мирисом, загађењем ваздуха или опасношћу од загађивања подземних и површинских вода и сл. угрожавају животну средину.

Врста земљишта: Градско грађевинско земљиште.

Степен заузетости: Максимално 60% што износи 536м².

Степен заузетости парцеле јесте однос габарита хоризонталне пројекције изграђеног или планираног објекта и укупне површине грађевинске парцеле, изражен у процентима.

Индекс изграђености парцеле: Максимално 0,8 што износи 714м².

Индекс изграђености парцеле јесте однос (количник) бруто развијене грађевинске површине изграђеног или планираног објекта и укупне површине грађевинске парцеле.

Минимална површина под зеленилом: Минимално 30 % (минимално 268м²).

Намена објекта: Планира се изградња стамбеног објекта са једном стамбеном јединицом, спратности П+0, описне површине око 55м².

Категорија и класа објекта:

Стамбени објекат А – 111011 – 100%.

Фазност изградње: Није предвиђена фазна изградња.

Тип објекта: Слободностојећи објекат.

Спратност објекта: Максимална спратност П+1+Пк;
Спратност планиране изградње је П+0.

Заузетост парцеле под планираним објектом: Максимална дозвољена заузетост парцеле под објектима је 536м².

Заузетост парцеле под планираним објектом је око 65м².

Бруто развијена површина свих етажа: Максимална дозвољена изграђеност парцеле је 714м².

Изграђеност парцеле под планираним објектом је око 65м².

Бруто развијена грађевинска површина јесте збир површина свих надземних етажа објекта, мерених у нивоу подова свих делова објекта – спољне мере ободних зидова (са облогама, парпетима и оградама).

Корисна површина објекта: Корисна површина планиране изградње износи око 55м².

Карактер објекта: Стални.

Кота приземља: Минимално + 0.10 м.

Светла висина просторија: минимално 2,60м.

Осветљење и вентилација: Све просторије у објекту морају имати вентилацију, дневно или вештачко светло.

Мере заштите:

- Термичка заштита: Термичку заштиту предвидети за 2 (другу) климатску зону.
- Сеизмичка заштита: Објекат предвидети за 8 (осми) степен сеизмичности.

Нивелација и регулација: Објекат прилагодити ситуацији на терену и регулисати га према графичком прилогу који је саставни део ових локацијских услова са датим регулационим и грађевинским линијама.

Обрада слободних површина: Слободне површине парцеле уредити у виду травнатих површина. Све слободне површине парковски уредити са засадом високог и ниског растиња. Минимално 30% зелених површина.

Пешачке и приступне саобраћајнице: Парцела има директан улаз-излаз на улицу Јована Дучића преко кат. парц. бр. 1261/100 к.о. Стара Пазова, која је део ове улице. За потребе паркирања моторног возила обезбедити простор на сопственој парцели.

Одводњавање површинских вода: Атмосферске воде са крова објекта одвести у зелене површине на парцели.

Одводњавање фекалних вода: Фекалне употребљене воде из објекта одвести у водонепропусну септичку јаму као прелазно решење, до изградње насељске канализационе мреже, коју на парцели треба лоцирати минимално 3,0м од објекта и 2,5м од граница парцеле.

Врста и висина оgrade: Око парцеле је потребно изградити ограду. Елементи оgrade (темељи, стубови и зид) морају се градити на властитој парцели. Улична ограда треба да се естетски уклопи са архитектуром објекта и потребно је извести према улици транспарентно. Максимална висина оgrade 1,80м. Обавезно је да се улазна капија отвара унутар парцеле, тј. никако према јавној површини.

Загревање објекта: Објекат загревати алтернативно на електричну енергију или чврста горива.

Подземне инсталације: Приликом предметне изградње водити рачуна о постојећој надземној и подземној инсталацији и околним суседним објектима. Све нарушене јавне и остале површине довести у првобитно стање.

Према Уверењу од РГЗ Сектор за катастар непокретности – Одељење за катастар водова Нови Сад нема уписаних водова.

Услови прикључења на саобраћајну и комуналну инфраструктуру:

- Електро услови: Према Условима за пројектовање и прикључење од „Електродистрибуција Србије“ д.о.о. Београд, Огранак „Електродистрибуција Рума“ из Руме број 88.1.1.0.-Д-07.17.-111446-21 од 19.07.2021. год. заведено на писарници „Електродистрибуција Србије“ д.о.о. Београд, дана 20.07.2021. год.
- Водни и канализациони услови: Према Техничким условима од ЈКП „Водовод и канализација“ ј.п. Стара Пазова, број 4702 од 16.07.2021. год.

Напомена:

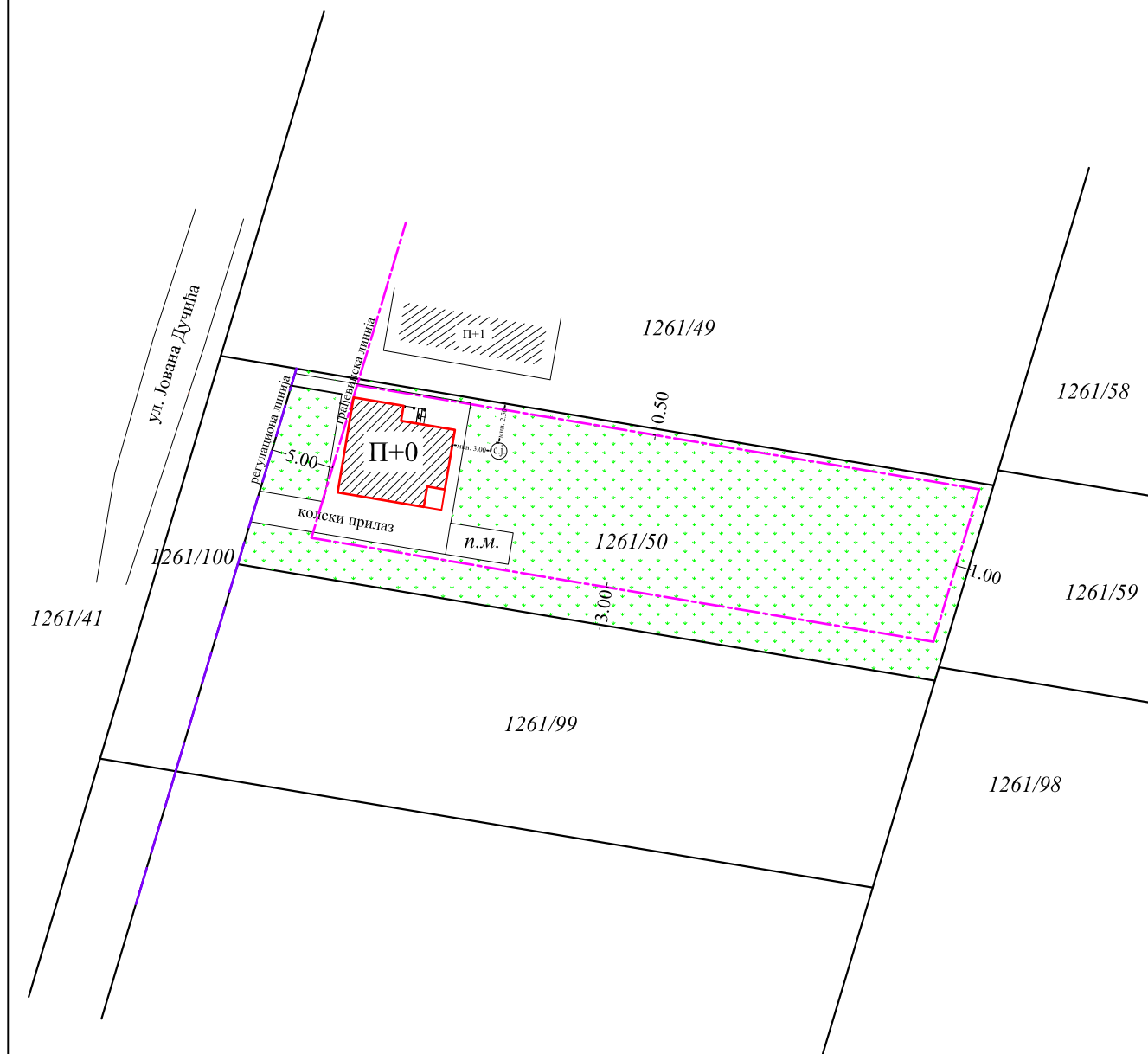
Локацијски услови важе две године од дана издавања или до истека важења грађевинске дозволе издате у складу са тим условима, за катастарску парцелу за коју је поднет захтев.

Пре подношења захтева за грађевинску дозволу неопходно је да кат. парц. бр. 1261/100 к.о. Стара Пазова буде уписана на име Општине Стара Пазова, из разлога што је иста предвиђена за површину јавне намене – проширење улице Јована Дучића.






Приказ регулационих и грађевинских линија



Размера 1:500



Легенда:

-  Регулациона линија
-  Грађевинска линија
-  Планирана изградња
-  Улаз
-  септичка јама

Саставни део локацијских услова са прилозима и таксама:

1. Копија катастарског плана за кат.парц.бр. 1261/50 к.о. Стара Пазова, од РГЗ, Служба за катастар непокретности Стара Пазова, 952-04-098-12306/2021 од 21.06.2021.год.
2. Уверење за кат.парц. бр. 1261/50 к.о. Стара Пазова, од РГЗ, Сектор за катастар непокретности – Одељење за катастар водова Нови Сад, број 956-302-12796/2021 од 16.06.2021.год.
3. Услови од „Електродистрибуција Србије“ д.о.о. Београд, Огранак „Електродистрибуција Рума“ из Руме број 88.1.1.0.-Д-07.17.-111446-21 од 19.07.2021. год. заведено на писарници „Електродистрибуција Србије“ д.о.о. Београд, дана 20.07.2021. год.
4. Технички услови од ЈКП „Водовод и канализација“ ј.п. Стара Пазова, број 4702 од 16.07.2021. год
5. Идејно решење израђено од стране „NEGAL Company“ д.о.о. из Ивањице, број ИДР-96/2020 из децембра 2020. год.
6. Копија катастарског плана за кат.парц.бр. 1261/50 к.о. Стара Пазова, од РГЗ, Служба за катастар непокретности Стара Пазова, 953-1/2018-356 од 15.05.2018. год.
7. Препис листа непокретности за кат.парц.бр. 1261/50 к.о. Стара Пазова, од РГЗ, Служба за катастар непокретности Стара Пазова, 952-1/2018-2775 од 15.05.2018. год.
8. Пуномоћје за заступање од стране Стефана Красића из Старе Пазове дато Тамари Шаренац Рајковић из Свилајнца, оверено код Јавног бележника Саве Дедајића из Старе Пазове, бр. УОП-IV:2033-2020 од дана 07.12.2020. год.
9. Такса за захтев у износу од 320,00 динара уплаћена на рачун број 840-742221843-57 са позивом на број 97 72-235, прималац Република Србија.
10. Такса за захтев у износу од 300,00 динара уплаћена на рачун број 840-742251843-73 са позивом на број 97 72-235, прималац Општинска управа Општине Стара Пазова.
11. Накнада за ЦЕОП у износу од 1.000,00 динара уплаћена на рачун број 840-29770845-52 са позивом на број 97 35-51924800 прималац Агенција за привредне регистре.
12. Такса за локацијске услове у износу од 4.500,00 динара уплаћена на рачун број 840-742251843-73 са позивом на број 97 72-235, прималац Општинска управа Општине Стара Пазова.

Приговор против ових локацијских услова може се поднети надлежном општинском већу у року од 3 (три) дана од дана достављања локацијских услова.

Обрада:

струк. инж. грађ. Биљана Симеуновић

Начелница,

дипл.инг.арх. Душанка Грозданић Миловић

Доставити:

1. Стефану Красићу из Старе Пазове, путем пуномоћника,
2. „Електродистрибуција Србије“ д.о.о. Београд, Огранак „Електродистрибуција Рума“ из Руме,
3. ЈКП „Водовод и канализација“ ј.п. Стара Пазова.